







Commune de **BERNARDSWILLER**
Département du Bas-Rhin

Plan local d'urbanisme

Servitudes d'Utilité Publique (SUP) - Echelle 1/5000

Légende

-  Bâti
-  Limite parcellaire
- SUP AS1 - Protection de captage**
 Périmètre de protection immédiate
- SUP AC1 - Monument historique**
 Périmètre de protection
 Monument historique
- SUP PT2 - Protection des centres radio-électriques d'émission et de réception**
 Périmètre de protection contre les obstacles
- SUP TS - Servitude aéronautique**
 Servitude aéronautique de dégagement

Vu pour être annexé à l'ordre du conseil
communautaire du
17 décembre 2019



Le Président

VBPROCESS - Une société de la marque Territoire +

www.territoire-plus.fr / thibaud.dobrin@territoire-plus.fr / 06 88 04 08 85

